

## FEELING FOREST :















Avenue de la Parée Préneau

85270 Saint Hilaire de Riez

02.51.35.72.61 - 06.26.43.15.21

coordonnées GPS : 46.738901,-1.980786

### A 15mn de Saint Jean de Monts

-  Au rond-point, prendre la 2e sortie sur Boulevard des Maraichins  
1,1 km \_\_\_\_\_
  -  Au rond-point, continuer tout droit sur Boulevard de Lattre de Tassigny  
 Traverser le rond-point  
350 m \_\_\_\_\_
  -  Au rond-point, prendre la 3e sortie sur Boulevard Maréchal Leclerc  
550 m \_\_\_\_\_
  -  Au rond-point, prendre la 1re sortie et continuer sur Boulevard Maréchal Leclerc  
 Traverser le rond-point  
240 m \_\_\_\_\_
  -  Au rond-point, prendre la 1re sortie sur Rue des Sables/D38  
1,6 km \_\_\_\_\_
  -  Au rond-point, prendre la 2e sortie et continuer sur Rue des Sables/D38  
600 m \_\_\_\_\_
  -  Au rond-point, prendre la 2e sortie et continuer sur Rue des Sables/D38  
 Continuer de suivre D38  
5,5 km \_\_\_\_\_
  -  Prendre à droite sur Chemin des 4 Barres  
1,2 km \_\_\_\_\_
  -  Prendre à gauche sur Rue des Martinets  
210 m \_\_\_\_\_
  -  Prendre à gauche sur Avenue de la Parée Préneau  
 Votre destination se trouvera sur la droite.  
800 m \_\_\_\_\_
-

## A 5 mn du centre de St Hilaire de Riez

- ↑ Prendre la direction sud-ouest sur Rue Georges Clemenceau/D38 vers Rue de la Poste  
290 m \_\_\_\_\_
- ↘ Prendre à droite sur Rue de la Touche  
130 m \_\_\_\_\_
- ↘ Prendre à droite sur Avenue de l'Isle de Riez  
550 m \_\_\_\_\_
- ↙ Prendre à gauche sur Avenue de la Rousselotière/D38  
35 m \_\_\_\_\_
- 📍 Au rond-point, prendre la 3e sortie sur Avenue de la Faye/D6A
  - 📄 Continuer de suivre Avenue de la Faye  
2,0 km \_\_\_\_\_
- ⤴ Rejoindre Avenue de la Faye  
900 m \_\_\_\_\_
- ↑ Continuer sur Avenue de la Parée Préneau
  - 📄 Votre destination se trouvera sur la gauche.  
210 m \_\_\_\_\_

